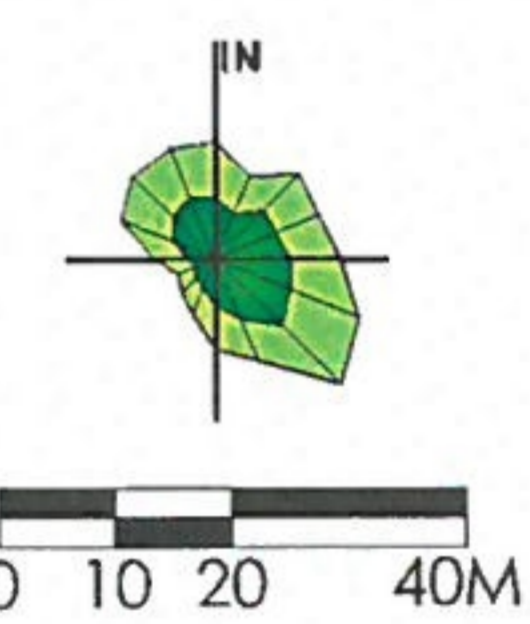
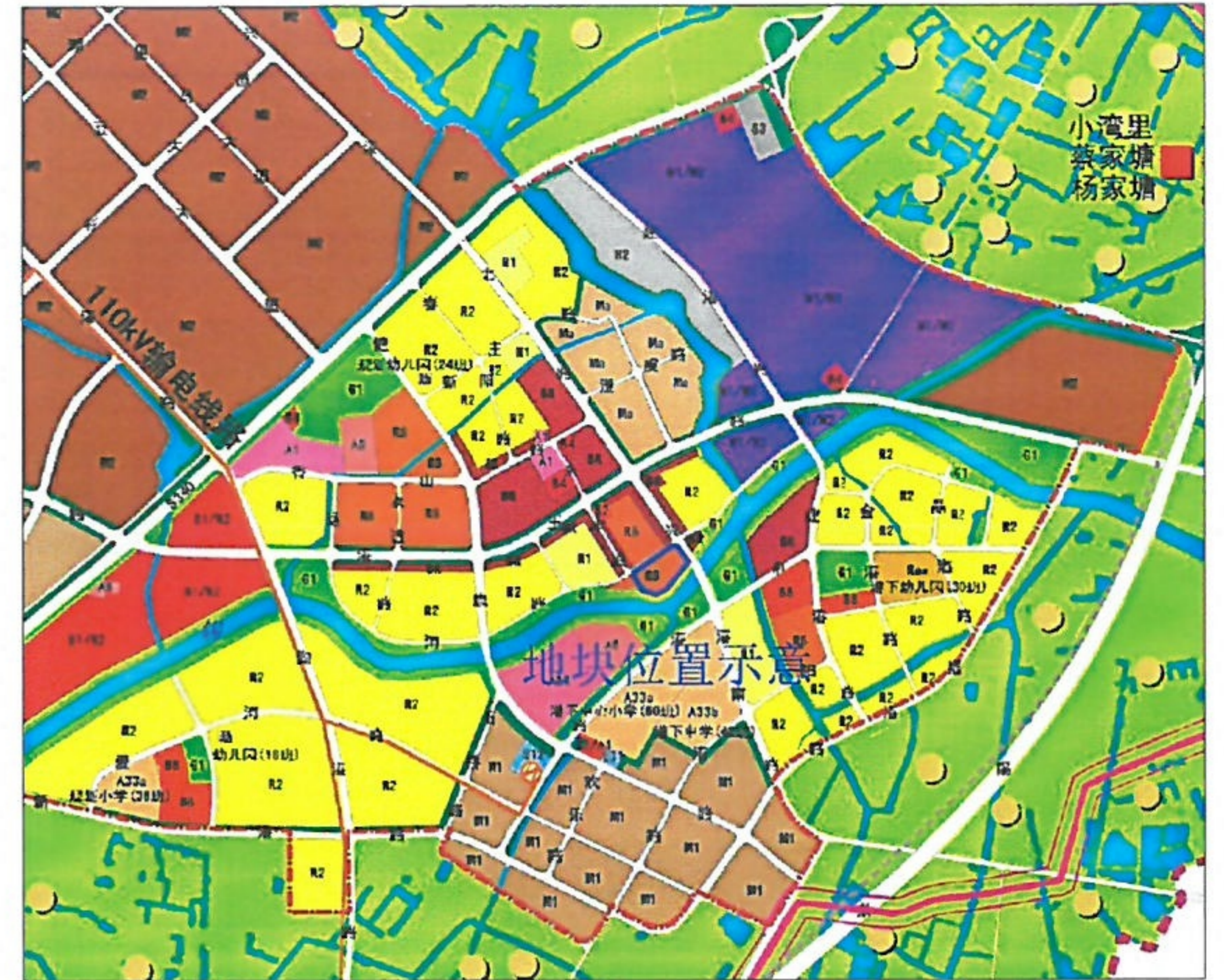
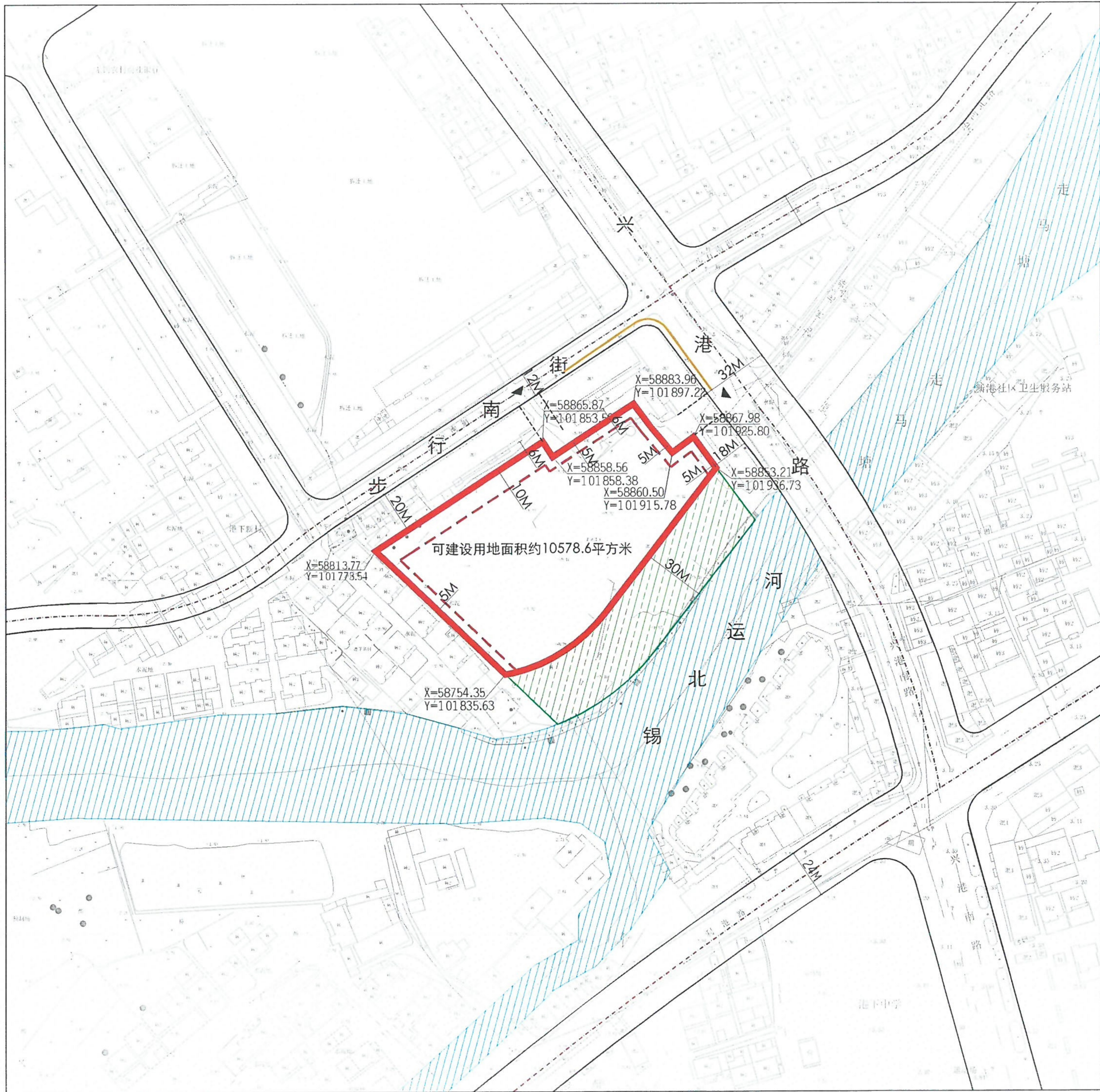


控规管理单元(DG-GX-GX)



说明：  
本地块一年内未签订国有土地使用权出让合同的，地块规划图自行失效。



图例

- 道路红线及中心线
- 可建设用地范围线
- 建筑控制线
- 高层建筑控制线
- 地下空间控制线
- 禁止机动车出入口控制线
- 机动车开口方向
- 规划道路内地下可利用空间
- 高压线及高压控制走廊
- 轨道交通控制线
- 文物保护范围
- 现状保留建筑
- 绿地范围
- 尺寸标注
- 坐标标注

无锡市自然资源和规划局地块规划图

地块位置	兴港路-步行南街-港下新村-锡北运河		
地块名称	兴港路西、步行南街南地块	地块编号	XDG-2020-4号
所属行政区	锡山区	日期	2020年1月

